

Zonenplan und Genereller Gestaltungsplan

1:2000

Turrahus

BESCHLUSS

Von der Gemeindeversammlung beschlossen am:

Der Gemeindepräsident:

Der Gemeindeschreiber:



Von der Regierung genehmigt mit Nr.                      am:

Der Präsident:



Der Kanzleidirektor:

Festsetzungen Zonenplan







Bauzonen

-  Dorfzone (Art. 27 BauG, ES III)
-  Zone für Beherbergungsbetriebe und Betriebsstätten (Art. 30 BauG, ES III)



Nichtbauzonen

-  Landwirtschaftszone (Art. 32 KRG)
-  Zone übriges Gemeindegebiet (Art. 41 KRG)

überlagerte Zonen


-  Archäologiezone (Art. 36 KRG)
-  Gewässerraumzone (Art. 37a KRG)
-  Zone für besondere Flora (Art. 33 BauG)
-  Wildruhezone (Art. 32 BauG)
-  Landschaftsschutzzone (Art. 34 KRG)
-  Naturschutzzone (Art. 33 KRG)
-  Gefahrenzone 2 (Art. 38 KRG)
-  Gefahrenzone 1 (Art. 38 KRG)


Festsetzungen Genereller Gestaltungsplan

-  Erhaltungsbereich (Art. 40 BauG)
-  schützenswerte Baute (Art. 42 BauG)

Informative Inhalte

- orientierend

 Wald (WaG/KWaG)

 Erfassungsbereich Naturgefahren (WaG/KWaG)

Abkürzungen

- ES

WaG

KWaG

KRG

BauG
- Empfindlichkeitsstufe gemäss Lärmschutzverordnung

Bundesgesetz über den Wald

kantonales Waldgesetz

kantonales Raumplanungsgesetz

kommunales Baugesetz

