

Zonenplan und Genereller Gestaltungsplan

1:10'000

Mitte Nord

BESCHLUSS

Von der Gemeindeversammlung beschlossen am:

Der Gemeindepräsident:

Der Gemeindevizepräsident:



Von der Regierung genehmigt mit Nr. am:

Der Präsident:

Der Kantonskanzler:

Festlegungen Zonenplan


Nichtbauzonen

-  Landwirtschaftszone (Art. 32 KRG)
-  Zone übriges Gemeindegebiet (Art. 41 KRG)

Überlagerte Zonen



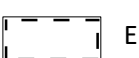
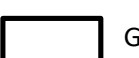
-  Wintersportzone (Art. 34 BauG)
-  Archäologiezone (Art. 36 KRG)
-  Gewässerraumzone (Art. 37a KRG)
-  Grundwasser- und Quellschutzzone (Art. 37 KRG)
-  Zone für besondere Flora (Art. 33 BauG)
-  Wildruhezone (Art. 32 BauG)
-  Naturschutzzone (Art. 33 KRG)
-  Landschaftsschutzzone (Art. 34 KRG)
-  Gefahrenzone 1 (Art. 38 KRG)
-  Gefahrenzone 2 (Art. 38 KRG)

Festlegungen Genereller Gestaltungsplan

-  geschütztes Naturobjekt (Art. 43 BauG)

Informative Inhalte

orientierend

-  geschütztes Gebäude gemäss kantonomer Verfügung
-  Wald (WaG/KWaG)
-  Erfassungsbereich Naturgefahren (WaG/KWaG)
-  Gemeindegrenze

Abkürzungen

- ES** Empfindlichkeitsstufe gemäss Lärmschutzverordnung
- WaG** Bundesgesetz über den Wald
- KWaG** kantonales Waldgesetz
- KRG** kantonales Raumplanungsgesetz
- BauG** kommunales Baugesetz

