

Kanton Graubünden
Gemeinde Safiental

Genereller Erschliessungsplan 1 : 2'000

Neukirch

Beschluss

Von der Gemeindeversammlung beschlossen am:

Der Gemeindepräsident:

Der Gemeindeschreiber:

Von der Regierung genehmigt am: RB:

Der Präsident:

Der Kanzleidirektor:

Festlegungen

Verkehr

bestehend



geplant

		Parkplatz	Art. 46 BauG
		Postautohaltestelle	Art. 46 BauG
		Erschliessungsstrasse	Art. 47 BauG
		Wirtschaftsweg	Art. 48 BauG
	 	Mountainbikeweg	Art. 49 BauG
		Wanderweg	Art. 49 BauG

Versorgung




		Hydrant	Art. 50 BauG
		Hauptleitung (Trinkwasserversorgung)	Art. 50 BauG
		Niederspannungsleitung	Art. 50 BauG

Entsorgung

		Sammelstelle Hauskehricht	Art. 50 BauG
		Bereich Abwasserentsorgung durch Abwassergenossenschaften und / oder Private	Art. 50 BauG

Informative Inhalte

Orientierend

		Kantonale Verbindungsstrasse	StrG
		Trafostation	EleG
		Hochspannungsleitung	EleG

Hinweisend

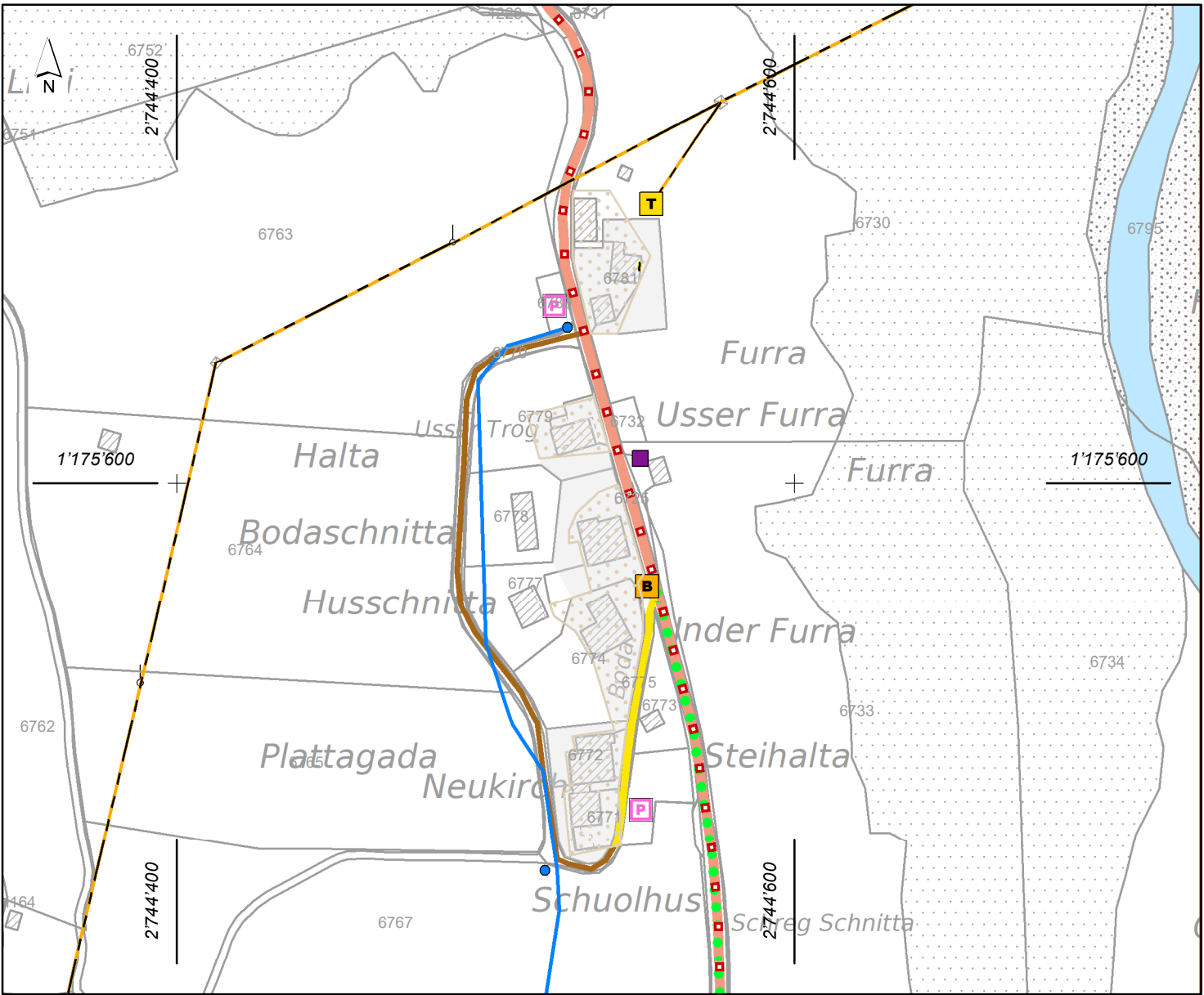
		Bauzonen	
		Wald	

BauG Baugesetz der Gemeinde Safiental
StrG Strassengesetz des Kantons Graubünden

Amtliche Vermessung, Kanton Graubünden, Oktober 2025
Basisplan der amtlichen Vermessung (BP-AV), Kanton Graubünden 2023



Via Sorts 27 · 7130 Ilanz
Telefon 081 920 09 20
info@cavigelli.ch · www.cavigelli.ch



Plan Nr. 1127.9_4_GEP

Format 30 x 63

Status Beschluss

Projekt 24.10.2025/Ve

Doku-ID: X:\op\op\safiental\akt_are\1127_2\Pläne\GEP_Neukirch.mxd